



Catálogo de Activos Eventuales Marzo 2026

Conoce nuestras casas, terrenos y
locales comerciales

www.bancocuscatlan.com.hn



Tipo: Proyecto Urbanístico Viñas Royal Country Club, Hacienda Santa Elena.

Dirección: Ubicado en la Aldea La Trinidad, Sabana Grande, F.M. 15 minutos de la CA 3.

Área total: 94.4 Mz.

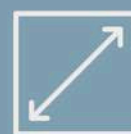
Ciudad: Sabana Grande, Francisco Morazán.



Lote de terreno



2 Niveles



94.4 Mz



Sabana Grande,
Francisco Morazán



Tipo: Lote de Terreno.

Dirección: Ubicado al oeste del sitio denominado Palo Blanco Aldea Rio Abajo, Distrito Central, Francisco Morazán.

Área total: 49.45 Mz.

Ciudad: Distrito Central, Francisco Morazán.



Lote de terreno




2 Niveles



49.45 Mz



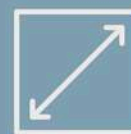
Distrito Central,
Francisco
Morazán



Tipo: Lotes de Terreno.
Dirección: ubicado dentro del título La Culebra, caserío El Tablón, Aldea Villa Nueva, Municipio del Distrito Central, Departamento Francisco Morazán.
Área total: 25,370.60Vrs2.
Ciudad: Distrito Central



Lotes de Terreno




25,370.60 Vrs2



Distrito Central
Francisco
Morazán

C210 TERRENO UBICADO EN EL MUNICIPIO DE TATUMBLA, FM.

L1,980,000.00



Tipo: Lotes de Terreno.

Dirección: Ubicado en el sector de Tatumbula, Departamento de Francisco Morazán.

Área total: 3,000.00 Vrs2.

Ciudad: Tatumbula, Francisco Morazán.



Lotes de Terreno



3,000.00 Vrs2



Tatumbula,
Francisco
Morazán



Tipo: Lotes de Terreno.

Descripción: a) Lote de terreno con un área total de 14,400.00 Vrs2. Ubicado en sector llamado La Arenera, Lepaterique, Francisco Morazán. b) Lote de terreno con un área total de 14,000.00 Vrs2.

Ubicación: sector llamado La Arenera, Lepaterique, Francisco Morazán.




Lotes de terreno



A: 14,400.00 Vrs2.
B: 14,000.00 Vrs2.



Lepaterique,
Francisco
Morazán



Tipo: Terreno.

Dirección: Ubicado en Azacualpa, paraje La Sarzaloza, Municipio de San Francisco de Becerra, Olancho.

Área Total: 2,653,088.60 Vrs2

Ciudad: San Francisco de Becerra, Olancho.



Terreno




L 14,008,307.81



2,653,088.60
Vrs2



Olancho



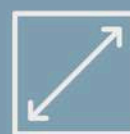
Tipo: Lotes de Terreno.

Descripción: con un área de 152,401.07Vrs2.

Ubicación: Aldea El Olingo, Municipio de Danlí, El Paraíso.




Lotes de terreno



152,401.07Vrs2,



Aldea El Olingo,
Danlí



Tipo: Lote de Terreno / Inmueble.

Dirección: a) Inmueble ubicado en El Espino, Catacamas, Olancho.

b) Lote de terreno con un área superficial de 348.38V2 o 242.90 mts2, ubicado en Lotificación El Espino, Catacamas, Olancho

Área: a) Inmueble 992.13V2,

b) lote de terreno 348.38V2

Ciudad: Catacamas, Olancho.



Lotes de Terreno



992.13 Vrs2
348.38 Vrs2



Catacamas,
Olancho

C593 VEHÍCULO MARCA FUSO, TIPO BUS


L605,000.00



Tipo: Vehículo.

Marca: Fuso.

Descripción: color blanco,
placa JAQ1707,
motor 4D33P76190,
año 2017,
Chasis BE637JLMSH-S43.



VEHÍCULO



FUSO



BLANCO



Tipo: Plantel, Bodega y Casa de Habitación.

Dirección: Barrio San Ramón en la ciudad de Puerto Cortés, Cortés.

Área total: 930.39 Vrs2.

Ciudad: Puerto Cortés, Cortés.



Bodega, Plantel y Casa de Habitación



930.39 Vrs2



Puerto Cortés,
Cortés



Tipo: Plantel, Bodega y Casa de Habitación.

Descripción: Bodega, en su interior se encuentra construida oficina pequeña con su baño, área de plantel y casa de habitación, cuenta con cerco perimetral.

Dirección: Ubicado en Barrio Los Mangos, Puerto Cortés.

Ciudad: Puerto Cortés.



Bodega, Plantel y Casa de Habitación



Puerto Cortés, Cortés

C247 COLONIA RIVERA HERNÁNDEZ,
SAN PEDRO SULA, CORTÉS.

L1,186,296.10



Tipo: Casa de Habitación.

Dirección: Colonia Rivera Hernández.

Descripción: Tiene como mejoras,
local comercial, sala, comedor,
cocina, 2 dormitorios, lavandería.

Área total: 207.19 Vrs2 y 187.91
Mts2 de construcción.

Ciudad: San Pedro Sula, Cortés.



Casa de
Habitación



Local
Comercial



207.19 Vrs2



San Pedro Sula

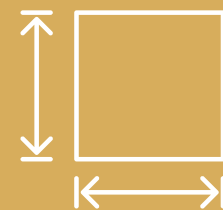


Tipo: Lote de Terreno.

Dirección: Ubicado en Aldea Medina, Colonia Miraflores, a 100 metros de la calle a Barrio Palermo, Puerto Cortés, Cortés.

Área total: 2,494.60 Vrs².

Ciudad: Aldea Medina, Puerto Cortés.



Lote de Terreno



2,494.60 Vrs²



Aldea Medina,
Puerto Cortés



Tipo: Casa de Habitación.

Dirección: Ubicada en Lotificación Los Ponce de Pimienta, Cortés.

Descripción: Const de sala, comedor, cocina, un dormitorio, un baño completo y área de lavandería.

Área total: 309.80 Vrs2 y 90.15 Mts2 de construcción.

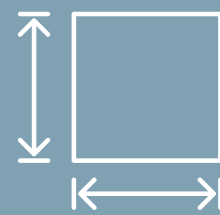
Ciudad: Pimienta, Cortés.



Casa de Habitación




90.15 MTS de Construcción



309.80 Vrs2



Pimienta,
Cortés



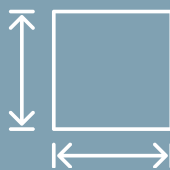
Tipo: Casa de Habitación.

Dirección: ubicada en la Colonia Celeo Gonzales, Lote 27, Bloque W-2

Ciudad: San Pedro Sula, Cortés.



Casa de
Habitación



Lote 27,
Bloque W-2



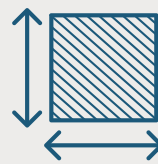
San Pedro
Sula, Cortés



Tipo: Lotes de Terreno.

Descripción: Treinta y Cinco (35) lotes de terrenos con extensiones individuales de 309.80 Vrs² hasta 543.70 Vrs², se encuentran distribuidos en tres bloques que corresponde al Bloque B: lotes 9, 10 y 11, Bloque C: Lotes 2, 4, 6, 7, 8, 11, 12, 13, 14, 15, 16 y 17. Bloque G: desde el Lote 1 al lote 20; Los treinta y cinco lotes cuentan con matrículas de dominio individuales.

Dirección: Ubicado en Jurisdicción del Municipio de Yoro, Departamento de Yoro.



Lotes de Terreno



Yoro, Yoro



2-A: 1,328.40 Vrs².

2-B: 775.00 Vrs².

C340 LOTIFICACIÓN PINE POINT, ISLAS DE LA BAHÍA.

L1,400,000.00



Tipo: Lotes de Terreno.

Dirección: Ubicado en la lotificación PINE POINT Lote# 10 del Bloque "B".
Útila, Islas de La Bahía.

Área total: 4,247.36 Vrs2.

Ciudad: Útila, Islas de la Bahía.



Lotes de Terreno



4,247.36 Vrs2



Útila, Isla de la Bahía

**¡Conoce
nuestras
casas,
terrenos y
locales
comerciales!**



**BANCO
CUSCATLÁN**



8979-6721



**Banco Cuscatlán
Honduras**



**Comayagüela, M.D.C.
Francisco Morazán**

www.bancocuscatlan.com.hn