



# Catálogo de Activos Eventuales Junio 2026

Conoce nuestras casas, terrenos y  
locales comerciales

---

[www.bancocuscatlan.com.hn](http://www.bancocuscatlan.com.hn)



**Tipo:** Proyecto Urbanístico Viñas Royal Country Club, Hacienda Santa Elena.

**Dirección:** Ubicado en la Aldea La Trinidad, Sabana Grande, F.M. 15 minutos de la CA 3.

**Área total:** 94.4 Mz.

**Ciudad:** Sabana Grande, Francisco Morazán.



Lote de terreno



2 Niveles



94.4 Mz



Sabana Grande,  
Francisco Morazán



**Tipo:** Lote de Terreno.

**Dirección:** Ubicado al oeste del sitio denominado Palo Blanco Aldea Rio Abajo, Distrito Central, Francisco Morazán.

**Área total:** 49.45 Mz.

**Ciudad:** Distrito Central, Francisco Morazán.



Lote de terreno



2 Niveles



49.45 Mz



Distrito Central,  
Francisco  
Morazán



**Tipo:** Lote de Terreno.

**Dirección:** Ubicado en Azacualpa, paraje La Sarzaloza, Municipio de San Francisco de Becerra, Olancho.

**Área total:** 2,653,088.60Vrs2.

**Ciudad:** San Francisco de Becerra, Olancho.




Lotes de Terreno



2,653,088.60 Vrs2



San Francisco de Becerra, Olancho.



**Tipo:** Lotes de Terreno.  
**Dirección:** ubicado dentro del título La Culebra, caserío El Tablón, Aldea Villa Nueva, Municipio del Distrito Central, Departamento Francisco Morazán.  
**Área total:** 25,370.60Vrs2.  
**Ciudad:** Distrito Central




Lotes de Terreno



25,370.60 Vrs2



Distrito Central  
Francisco  
Morazán



**Tipo:** Lotes de Terreno.

**Dirección:** Ubicado en Barrio La Siembra, Valle de Angeles, Francisco Morazan.

**Área total:** 1,290.83 Vrs2.

**Ciudad:** Valle de Ángeles, Francisco Morazán.



Lotes de Terreno



1,290.83 Vrs2



Valle de Ángeles,  
Francisco  
Morazán



**Tipo:** Lotes de Terreno.

**Descripción:** a) Lote de terreno con un área total de 14,400.00 Vrs2. Ubicado en sector llamado La Arenera, Lepaterique, Francisco Morazán. b) Lote de terreno con un área total de 14,000.00 Vrs2.

**Ubicación:** sector llamado La Arenera, Lepaterique, Francisco Morazán.



Lotes de terreno



A: 14,400.00 Vrs2.  
B: 14,000.00 Vrs2.



Lepaterique,  
Francisco  
Morazán



**Tipo:** Lotes de Terreno.

**Descripción:** con un área de 152,401.07Vrs2.

**Ubicación:** Aldea El Olingo, Municipio de Danlí, El Paraíso.



Lotes de terreno



152,401.07Vrs2,



Aldea El Olingo,  
Danlí



**Tipo:** Lote de Terreno / Inmueble.

**Dirección:** a) Inmueble ubicado en El Espino, Catacamas, Olancho.

b) Lote de terreno con un área superficial de 348.38V2 o 242.90 mts2, ubicado en Lotificación El Espino, Catacamas, Olancho

**Área:** a) Inmueble 992.13V2,  
b) lote de terreno 348.38V2

**Ciudad:** Catacamas, Olancho.



Lotes de Terreno



992.13 Vrs2  
348.38 Vrs2



Catacamas,  
Olancho

# C593 VEHÍCULO MARCA FUSO, TIPO BUS


L605,000.00



**Tipo:** Vehículo.

**Marca:** Fuso.

**Descripción:** color blanco,  
placa JAQ1707,  
motor 4D33P76190,  
año 2017,  
Chasis BE637JLMSH-S43.



VEHÍCULO



FUSO



BLANCO

C247 COLONIA RIVERA HERNÁNDEZ,  
SAN PEDRO SULA, CORTÉS.

L1,186,296.10



**Tipo:** Casa de Habitación.

**Dirección:** Colonia Rivera Hernández.

**Descripción:** Tiene como mejoras,  
local comercial, sala, comedor,  
cocina, 2 dormitorios, lavandería.

**Área total:** 207.19 Vrs2 y 187.91  
Mts2 de construcción.

**Ciudad:** San Pedro Sula, Cortés.



Casa de  
Habitación



Local  
Comercial



207.19 Vrs2



San Pedro Sula

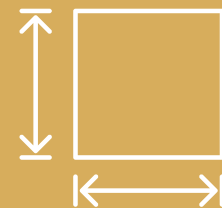


**Tipo:** Lote de Terreno.

**Dirección:** Ubicado en Aldea Medina, Colonia Miraflores, a 100 metros de la calle a Barrio Palermo, Puerto Cortés, Cortés.

**Área total:** 2,494.60 Vrs<sup>2</sup>.

**Ciudad:** Aldea Medina, Puerto Cortés.



Lote de Terreno



2,494.60 Vrs<sup>2</sup>



Aldea Medina,  
Puerto Cortés



**Tipo:** Casa de Habitación.

**Dirección:** Ubicada en Lotificación Los Ponce de Pimienta, Cortés.

**Descripción:** Const de sala, comedor, cocina, un dormitorio, un baño completo y área de lavandería.

**Área total:** 309.80 Vrs<sup>2</sup> y 90.15 Mts<sup>2</sup> de construcción.

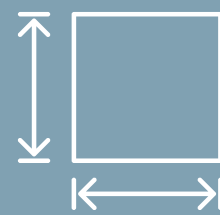
**Ciudad:** Pimienta, Cortés.



Casa de Habitación




90.15 MTS de Construcción



309.80 Vrs<sup>2</sup>



Pimienta, Cortés



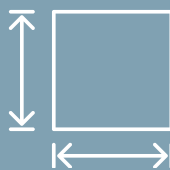
**Tipo:** Casa de Habitación.

**Dirección:** ubicada en la Colonia Celeo Gonzales, Lote 27, Bloque W-2

**Ciudad:** San Pedro Sula, Cortés.



Casa de  
Habitación



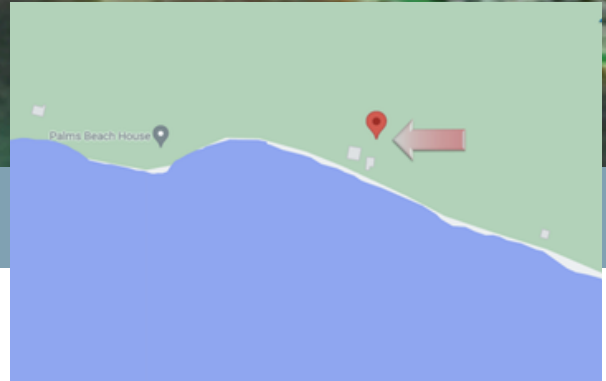
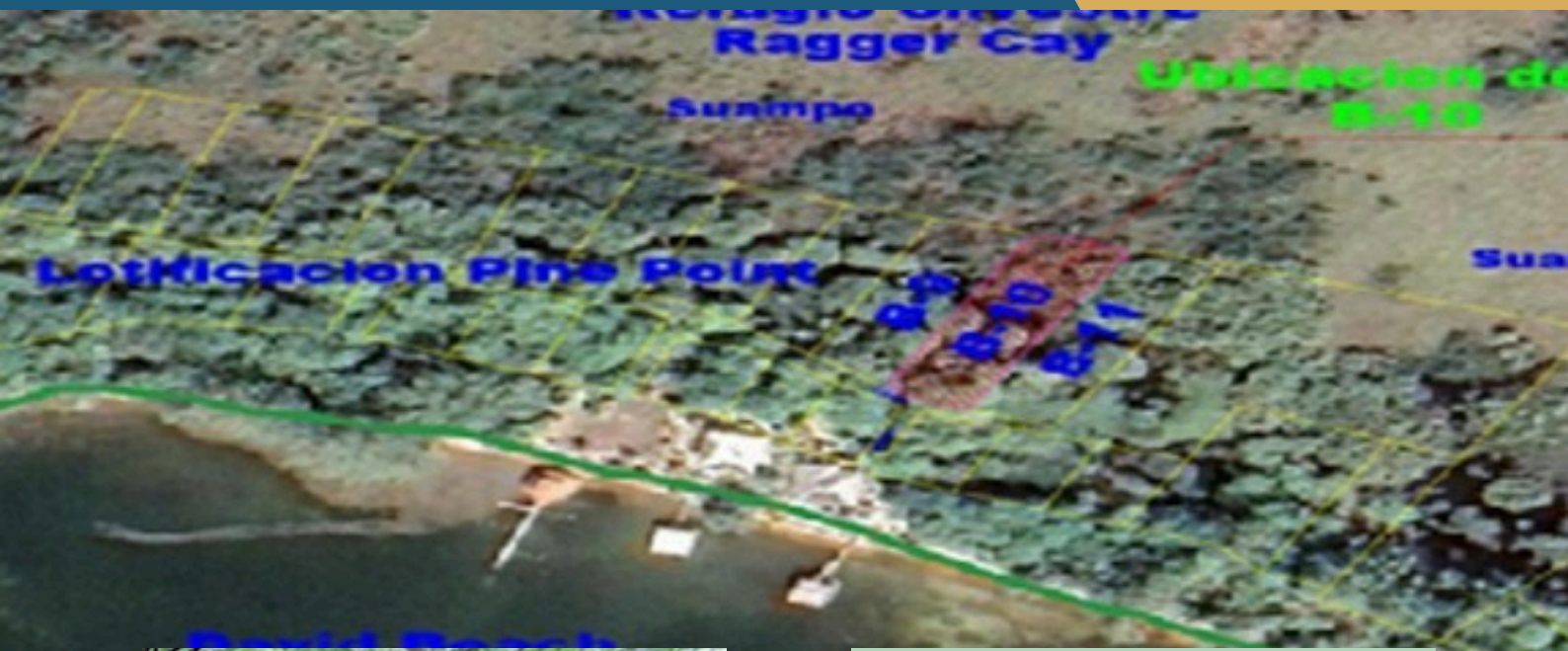
Lote 27,  
Bloque W-2



San Pedro  
Sula, Cortés

# C340 LOTIFICACIÓN PINE POINT, ISLAS DE LA BAHÍA.

L1,400,000.00



**Tipo:** Lotes de Terreno.

**Dirección:** Ubicado en la lotificación PINE POINT Lote# 10 del Bloque "B".

Utíla, Islas de La Bahía.

**Área total:** 4,247.36 Vrs2.

**Ciudad:** Utíla, Islas de la Bahía.



Lotes de Terreno



4,247.36 Vrs2



Útíla, Isla de la Bahía



**Tipo:** Lote de Terreno.

**Dirección:** Ubicado en Lotificación Bonitillo, Lote 3, Bloque D, La Ceiba, Atlántida.

**Ciudad:** La Ceiba, Atlántida.




Lotes de Terreno



L 120,000.00



La Ceiba,  
Atlántida



**¡Conoce  
nuestras  
casas,  
terrenos y  
locales  
comerciales!**



BANCO  
**CUSCATLÁN**



8979-6721



Banco Cuscatlán  
Honduras



Comayagüela, M.D.C.  
Francisco Morazán

---

[www.bancocuscatlan.com.hn](http://www.bancocuscatlan.com.hn)